



# Boletín Oficial

"2024 - Año de la Digitalización y Simplificación Administrativa,  
de las Startups, de la Inteligencia Artificial, del Desarrollo de la  
Ciudadanía Digital y la Salud Mental."

**DEPARTAMENTO EJECUTIVO MUNICIPAL DE LA CIUDAD DE POSADAS**

**AÑO XL**

**Nº 2043**

**POSADAS - MISIONES**

## DEPARTAMENTO EJECUTIVO

INTENDENTE: **Ing. STELATTO LEONARDO ALBERTO**  
SECRETARIO DE GOBIERNO: **Dr. AMABLE JOSE ANTONIO**  
SECRETARIO DE HACIENDA: **C.P.N. GUASTAVINO SEBASTIÁN ALEJANDRO**  
SECRETARIA DE SALUD Y CALIDAD DE VIDA: **Dr. ORIHUELA MATIAS ARIEL**  
SECRETARIO DE PLANIFICACIÓN ESTRATEGICA Y TERRITORIAL: **Ing. MAZUR CARLOS M.**  
SECRETARIO DE TURISMO Y DESARROLLO ECONOMICO: **Lic. CARMONA JUAN DIEGO**  
SECRETARIO DE OBRAS PUBLICAS: **Ing. BERGER EUGENIO ALBERTO**  
SECRETARIO DE SERVICIOS PUBLICOS: **Ing. NIELSEN NESTOR CARLOS**  
SECRETARIA DE CULTURA Y EDUCACION: **Mgtr. DACHARY MARIELA ROMINA**  
SECRETARIO DE MOVILIDAD URBANA: **Ing. JARDIN LUCAS MARTÍN**  
SECRETARIA DE DEPORTES Y DESARROLLO HUMANO: **Dra. FLORES, GABRIELA ANDREA**  
UNIDAD DE COORDINACIÓN Y GESTIÓN: **Téc. ASUNCION MARIA YOLANDA**  
COORDINACION DE TIERRA Y HABITAT: **Sra. HAYSLER MARLENE**

## DEPARTAMENTO LEGISLATIVO HONORABLE CONCEJO DELIBERANTE

**PRESIDENTE:** Dr. JAIR DIB  
**VICEPRESIDENTE 1º:** Lic. MALENA MAZAL  
**VICEPRESIDENTE 2º:** Vet. PABLO ARGANARAZ

### CONCEJALES:

Prof. TRAIID LAURA  
Ing. CARDOZO HECTOR  
Dña. SCROMEDA LUCIANA  
Ing. ROMERO DARDO  
Ing. ALMIRON SAMIRA  
Dr. MARTINEZ HORACIO  
Prof. SALOM JUDITH  
Dr. KOCH SANTIAGO  
Dra. GOMEZ DE OLIVEIRA VALERIA  
Don VELAZQUEZ PABLO  
Lic. JIMENEZ MARIA EVA

**DEFENSOR DEL PUEBLO:** Dra. FIORE CACERES VALERIA  
**SECRETARIO DEL H.C.D.:** Téc. TURKIENICZ GUSTAVO HERNAN

**DIRECTOR GENERAL DE ASUNTOS JURIDICOS:** Dr. NESTOR MARTIN ZAPPONE  
**DIRECTORA DE ASUNTOS JURIDICOS:** Dra. CORIA MARIA BELEN

Las publicaciones de este Boletín deben ser tenidas en cuenta por auténticas y no necesitan ratificación. -

**BOLETIN OFICIAL DE LA MUNICIPALIDAD DE POSADAS**

**NÚMERO:** 2043 .-

**FECHA DE PUBLICACIÓN:** 19 de Junio del 2024.-

**AÑO:** XL

**INDICE DE CONTENIDO**

<b>ORDENANZA III - N° 262:</b> «CREASE el Programa Municipal «Rincón de Arte», destinado a exposiciones de Artistas Autodidactas.»	<b>Pág. 3 y 4</b>
<b>DECRETO N° 638/2024:</b> «PROMULGASE y TENGASE por Ordenanza Municipal de la Ciudad de Posadas, bajo la nomenclatura III - N° 262.»	<b>Pág. 4</b>
<b>ORDENANZA XIV - N° 61:</b> «DESAFECTASE del dominio público Municipal y Aféctase al dominio privado Municipal.»	<b>Pág. 5 a 19</b>
<b>DECRETO N° 677/2024:</b> «PROMULGASE y TENGASE por Ordenanza Municipal de la Ciudad de Posadas, bajo la nomenclatura XIV - N° 61.»	<b>Pág. 19</b>

# ORDENANZA III N° 262

EL HONORABLE CONCEJO DELIBERANTE DE LA CIUDAD DE POSADAS

SANCIONA CON FUERZA DE:

## ORDENANZA:

ARTÍCULO 1°.- **CRÉASE** el Programa Municipal "Rincón de Arte", destinado a exposiciones de Artistas Autodidactas.-

ARTÍCULO 2°.- **ENTIÉNDASE** por Artista Autodidacta, a aquel que sin depender de un maestro desarrolla su expresión artística, basándose en su experiencia y juicio crítico para aprender y perfeccionarse.-

ARTÍCULO 3°.- **CRÉASE** el Registro Municipal de Artistas Autodidactas, en el marco del Programa Municipal "Rincón de Arte".-

ARTÍCULO 4°.- **REGISTRO.** Los Artistas Autodidactas son convocados a inscribirse en un registro que se habilitará al efecto en la Comisión de Cultura, Educación y Deporte del Honorable Concejo Deliberante, o la Comisión que en el futuro la reemplace.-

ARTÍCULO 5°.- **SON** objetivos de la presente Ordenanza:

- a) promover el arte local en los distintos organismos públicos municipales;
- b) promover la diversidad cultural;
- c) fomentar la participación comunitaria;
- d) educar y sensibilizar a la comunidad sobre el arte.-

ARTÍCULO 6°.- **ESTABLÉCESE** como Espacio de Exposición del Programa Municipal "Rincón de Arte":

- a. edificio central del Honorable Concejo Deliberante y sus Anexos;
- b. edificio del Departamento Ejecutivo Municipal.-


ARTÍCULO 7°.- **DETERMINASE** como Autoridad de Aplicación del Programa Municipal "Rincón de Arte" a la Secretaría de Cultura y Educación de la Municipalidad de Posadas, o a la que en un futuro la reemplace.-

ARTÍCULO 8º.- FACÚLTASE al Departamento Ejecutivo Municipal, a celebrar convenios con instituciones públicas, privadas, entidades u organizaciones no gubernamentales, con el fin de garantizar la creación y el funcionamiento del Programa Municipal “Rincón de Arte”.-

ARTÍCULO 9º.- FACÚLTASE al Departamento Ejecutivo Municipal a adecuar las partidas presupuestarias necesarias para el cumplimiento de la presente Ordenanza.-

ARTÍCULO 10º.- REGÍSTRESE, comuníquese al Departamento Ejecutivo Municipal, cumplido, ARCHÍVESE.-

Dada en la Sala de Sesiones de este Honorable Cuerpo en su  
Sesión Ordinaria N° 10 del día 16 de mayo de 2024.-



**ES COPIA**

Diego Villaiba  
Director de Gestión  
Secretaría de Gobierno  
o digitalmente por: DIB Jair  
Angel  
/ hora: 17.05.2024 10:37:45

Firmado digitalmente por:  
TURKIENICZ Gustavo Hernan  
Fecha y hora: 17.05.2024 08:43:04

**DECRETO N° 638:** De fecha 31 de Mayo del 2024. -

«**PROMULGASE** y **TENGASE** por Ordenanza Municipal de la Ciudad de Posadas, bajo la nomenclatura III - N° 262.»

ARTÍCULO 1º.-PROMÚLGASE y TÉNGASE por Ordenanza Municipal de la Ciudad de Posadas, la sancionada por el Honorable Concejo Deliberante en fecha 16/05/2024, bajo la nomenclatura III N° 262, según texto de la misma que forma parte integrante del presente Decreto. -

ARTÍCULO 2º.-PUBLÍQUESE el presente instrumento en el Boletín Oficial de la Municipalidad de la Ciudad de Posadas, en cumplimiento a lo establecido por la Ordenanza I – N° 3 (Decreto Promulgatorio N° 636/75), y Carta Orgánica Municipal.

ARTÍCULO 3º. ENCOMIÉNDESE, a la Secretaría de Cultura y Educación a gestionar y diligenciar las tramitaciones necesarias, ante las autoridades pertinentes, para cumplimentar con lo exigido en la Ordenanza promulgada, más específicamente en su Artículo 8º.

ARTÍCULO 4º.-REFRENDARÁN el presente Decreto la Señora Secretaria de Cultura y Educación y los Señores Secretarios de Gobierno, y de Hacienda. -

ARTÍCULO 5º.-REGÍSTRESE. Tomen conocimiento las Secretarías Municipales. Fiscalía Municipal. Contadora Municipal. Dirección General de Asuntos Jurídicos. Remítase copia autenticada al Honorable Concejo Deliberante de la Ciudad de Posadas. Cumplido. ARCHÍVESE.

**Fdo.:** Ing. Stelatto - Mgter. Dachary - Dr. Amable - C.P. Guastavino. -

# ORDENANZA XIV N° 61

EL HONORABLE CONCEJO DELIBERANTE DE LA CIUDAD DE POSADAS

SANCIONA CON FUERZA DE:

## ORDENANZA:

ARTÍCULO 1º.- DESAFÉCTASE del dominio público Municipal y afectase al dominio privado Municipal, las fracciones de calles de la ciudad de Posadas detalladas en los planos registrados en la Dirección General de Catastro de la provincia de Misiones, con los siguientes números: 59906, 59770, 59771, 59772, 60366, 60412, 60413, 60442, 60443, 60444, 60445 y 60480, que como Anexos I y II forman parte integrante de la presente Ordenanza.- ✓

ARTÍCULO 2º.- AUTORIZÁSE al Departamento Ejecutivo Municipal a llevar adelante las tareas que sean necesarias para actualizar la información catastral de la ciudad de Posadas, eliminando las fracciones de calles desafectadas en el Artículo 1º, incluyendo en el mismo las actuales vías de circulación.- ✓

ARTÍCULO 3º.- ESTABLÉCESE que la confección de los nuevos Planos de Mensura y los costos de los trámites necesarios para formalizar lo establecido en el Artículo 2º, estarán a cargo de la Entidad Binacional Yacyretá.- ✓

ARTÍCULO 4º.- REGÍSTRESE, comuníquese al Departamento Ejecutivo Municipal, cumplido, ARCHÍVESE.-

Dada en la Sala de Sesiones de este Honorable Cuerpo en su  
Sesión Ordinaria N° 11 del día 23 de mayo de 2024.-

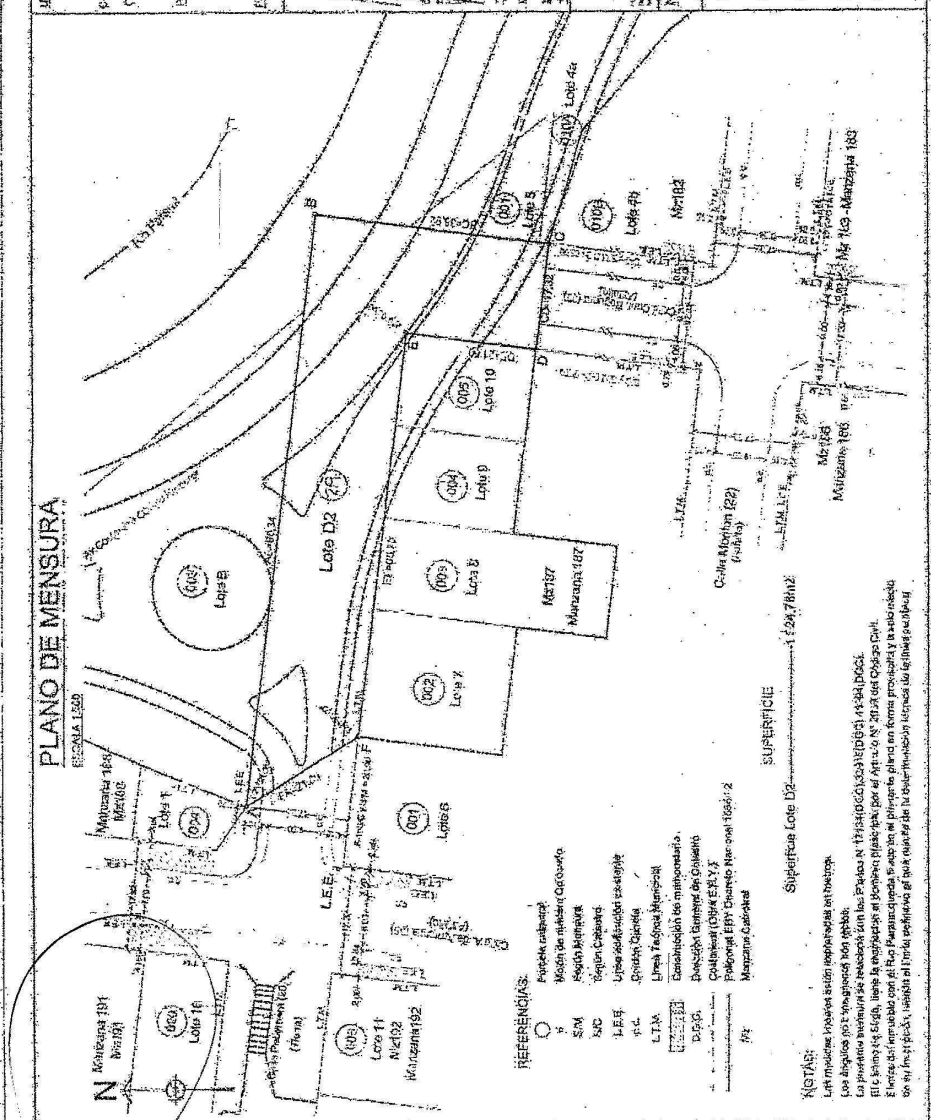
## ANEXO I

ORDEN	CALLE	LOTE s/P.M.	SUPERFICIE	Nº PLANO	OBSERVACIÓN
1	Parte (6)-(8)-(49)-Av(51)	D1	7.733,37 m <sup>2</sup>	59906	Parte Costanera
2	Parte (20)-(33)	D2	1.924,78 m <sup>2</sup>	59770	Parte Bajo Agua
3	Parte (22b)	D3	221,00 m <sup>2</sup>	59772	Costanera
4	Parte (24)	D4	1042,90 m <sup>2</sup>	59771	Costanera
5	Parte (30)	E2A	576,93 m <sup>2</sup>	60444	Costanera
6	Parte (23)	E2	2.352,45 m <sup>2</sup>	60480	Costanera
7	Parte (30)-(19)	E6	6.577,44 m <sup>2</sup>	60412	Costanera
8	Parte (32)	E1	2.452,76 m <sup>2</sup>	60443	Bajo Agua
9	Parte (34)	E3	1.938,80 m <sup>2</sup>	60445	Bajo Agua
10	Parte (19)-(36)	E4 - E5	168,94m <sup>2</sup> - 4.726,79m <sup>2</sup>	60442	E4 Costanera. E5 Bajo Agua
11	Parte (52a)	F3	1.836,17m <sup>2</sup>	60366	Costanera
12	Parte (52a)	F4	2.217,00m <sup>2</sup>	60366	Costanera
13	Parte (52)	F5	1895,8 m <sup>2</sup>	60366	Costanera
14	Parte (52)	F6	2.042,37 m <sup>2</sup>	60366	Costanera
15	Parte(52)	F7	2.470,35m <sup>2</sup>	60366	Parte Costanera
16	Calle (19)	F8	1.208,29 m <sup>2</sup>	60366	Parte Bajo Agua
17	Calle (17)	F9	4.168,88 m <sup>2</sup>	60366	Costanera
18	Parte (15a)	F10	1.504,68 m <sup>2</sup>	60366	Costanera
19	Parte (15a)	F11	1.000,23 m <sup>2</sup>	60366	Costanera
20	Calle (15)	F12	4.708,68 m <sup>2</sup>	60366	Costanera
21	Calle (52b)	F13	1.752,44m <sup>2</sup>	60366	Costanera
22	Calle (52)	F14	3.153,62m <sup>2</sup>	60366	Parte Costanera Parte Bajo Agua
23	Calle (11)	F15	1.621,76m <sup>2</sup>	60366	Parte Costanera
24	Calle(11)	F16	2.094,22m <sup>2</sup>	60366	Parte Bajo Agua
25	Calle (9)	F17	3.427,05m <sup>2</sup>	60366	Costanera
26	Calle (13)	F18	5.746,48m <sup>2</sup>	60366	Bajo Agua Parte Costanera Parte Bajo Agua



**PLANO DE MENSURA**

ESCALA 1:500



- REFERENCIAS:**
- Proyecto urbanístico
  - Masón de número C.O.C.O.V.O
  - SM Fondo Municipal
  - SC Temp. Ciudad
  - LEB Línea del Estado (estación)
  - EL Línea del Estado (estación)
  - L.T.M. Línea Troncal Municipal
  - Comunicación de mancomunación
  - D.E.C. Dirección General de Catastro
  - Colombia (C.R.A.) S.T.
  - Polígono E.P.T. Caserío Macanal 1866/7/2
  - Manzanas Caserío

SUPERFICIE  
Superficie Lote D2: 1.126,78m<sup>2</sup>

**NOTAS:**  
 Las medidas tomadas según se expresan en metros.  
 Los ángulos están expresados en grados.  
 La presente memoria de medición fue elaborada en el día 10 de mayo de 1988.  
 El presente plano de mensura fue elaborado por el Sr. Juan Carlos Rodríguez.  
 El presente plano de mensura fue elaborado por el Sr. Juan Carlos Rodríguez.  
 En el presente plano de mensura se expresan las medidas en metros y en metros cuadrados.  
 En el presente plano de mensura se expresan las medidas en metros y en metros cuadrados.

REPOSICIÓN DE TITULO

PROVINCIA DE MISIONES  
 DEPARTAMENTO CAPITAL  
 MUNICIPIO POSADAS

Propiedad de Posadas, Fracción de Calle Maribon, Caserío 187, Polígono E.P.T. Caserío 1866/7/2

019/10

MENSURA PARTICULAR SIMPLE CON REGISTRO ADMINISTRATIVO

PROCESADO MUNICIPALIDAD DE POSADAS

BUENOS DÍAS DEL MES DE JUNIO DEL AÑO 1988

REPOSICIÓN DE TITULO

DEPARTAMENTO CAPITAL

MUNICIPIO POSADAS

Propiedad de Posadas, Fracción de Calle Maribon, Caserío 187, Polígono E.P.T. Caserío 1866/7/2

019/10

MENSURA PARTICULAR SIMPLE CON REGISTRO ADMINISTRATIVO

PROCESADO MUNICIPALIDAD DE POSADAS

BUENOS DÍAS DEL MES DE JUNIO DEL AÑO 1988

REPOSICIÓN DE TITULO

DEPARTAMENTO CAPITAL

MUNICIPIO POSADAS

Propiedad de Posadas, Fracción de Calle Maribon, Caserío 187, Polígono E.P.T. Caserío 1866/7/2

019/10

MENSURA PARTICULAR SIMPLE CON REGISTRO ADMINISTRATIVO

PROCESADO MUNICIPALIDAD DE POSADAS

BUENOS DÍAS DEL MES DE JUNIO DEL AÑO 1988

REPOSICIÓN DE TITULO

DEPARTAMENTO CAPITAL

MUNICIPIO POSADAS

Propiedad de Posadas, Fracción de Calle Maribon, Caserío 187, Polígono E.P.T. Caserío 1866/7/2

019/10

MENSURA PARTICULAR SIMPLE CON REGISTRO ADMINISTRATIVO

PROCESADO MUNICIPALIDAD DE POSADAS

BUENOS DÍAS DEL MES DE JUNIO DEL AÑO 1988

REPOSICIÓN DE TITULO

DEPARTAMENTO CAPITAL

MUNICIPIO POSADAS

Propiedad de Posadas, Fracción de Calle Maribon, Caserío 187, Polígono E.P.T. Caserío 1866/7/2

019/10

MENSURA PARTICULAR SIMPLE CON REGISTRO ADMINISTRATIVO

PROCESADO MUNICIPALIDAD DE POSADAS

BUENOS DÍAS DEL MES DE JUNIO DEL AÑO 1988

REPOSICIÓN DE TITULO

DEPARTAMENTO CAPITAL

MUNICIPIO POSADAS

Propiedad de Posadas, Fracción de Calle Maribon, Caserío 187, Polígono E.P.T. Caserío 1866/7/2

019/10

MENSURA PARTICULAR SIMPLE CON REGISTRO ADMINISTRATIVO

PROCESADO MUNICIPALIDAD DE POSADAS

BUENOS DÍAS DEL MES DE JUNIO DEL AÑO 1988

REPOSICIÓN DE TITULO

DEPARTAMENTO CAPITAL

MUNICIPIO POSADAS

Propiedad de Posadas, Fracción de Calle Maribon, Caserío 187, Polígono E.P.T. Caserío 1866/7/2

019/10

MENSURA PARTICULAR SIMPLE CON REGISTRO ADMINISTRATIVO

PROCESADO MUNICIPALIDAD DE POSADAS

BUENOS DÍAS DEL MES DE JUNIO DEL AÑO 1988

REPOSICIÓN DE TITULO

DEPARTAMENTO CAPITAL

MUNICIPIO POSADAS

Propiedad de Posadas, Fracción de Calle Maribon, Caserío 187, Polígono E.P.T. Caserío 1866/7/2

019/10

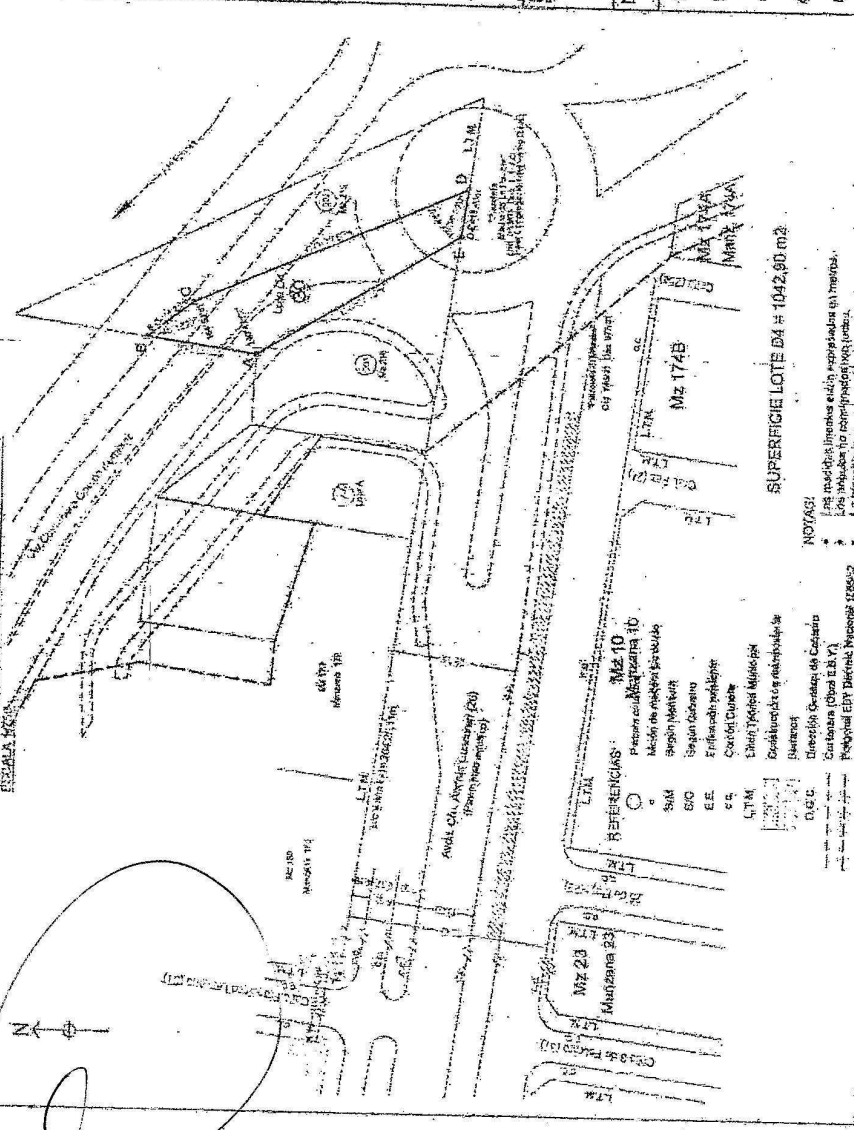
MENSURA PARTICULAR SIMPLE CON REGISTRO ADMINISTRATIVO

PROCESADO MUNICIPALIDAD DE POSADAS

BUENOS DÍAS DEL MES DE JUNIO DEL AÑO 1988



**PLANO DE MENSURA**

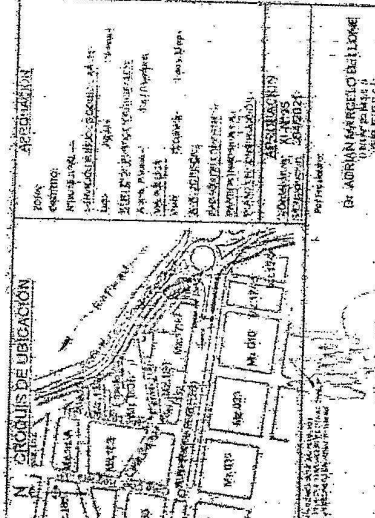


**SUPERFICIE LOTE DA # 1042,90 m²**

NOTAS:  
 \* Las medidas lineales de los propietarios en metros.  
 \* Los lotes no están registrados en el catastro.  
 \* La presente medición se realizó en el predio # 177 (E-965), según (L-65), 887 (D-66).

- REFERENCIAS:**
- MZ 10: Planos de loteo de Manzana 10
  - MZ 23: Planos de loteo de Manzana 23
  - SSM: Mapa de sectores de sectores
  - SIO: Según Gobierno
  - E.E.: Enfoque de sectores
  - C.C.: Control Ciudadano
  - LTM: Ley de Ordenamiento Municipal
  - DM: Decreto Municipal
  - D.B.C.: Decreto de la Cámara de Comercio
  - DM: Decreto Municipal

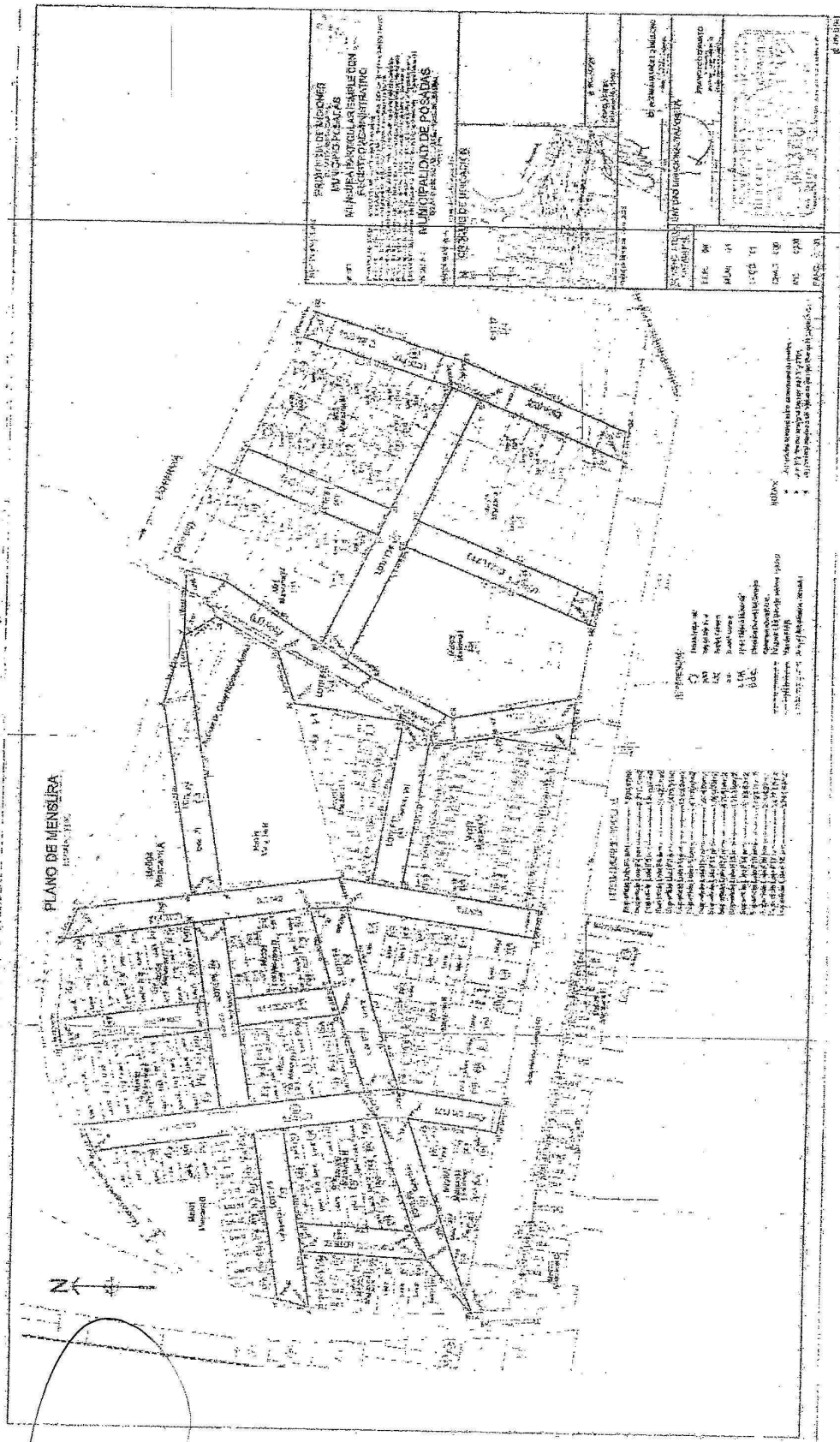
PROVINCIA DE MISIONES  
 MUNICIPIO DE POSADAS  
 Mensura Particular Simple y Registro Administrativo  
 MUNICIPALIDAD DE POSADAS



NOMENCLATURA CATASTRAL	
DEPTO	DA
MUNICIPIO	PO
SECCION	901
SHAC	0000
MZ	0030
PARG.	

Dr. ADRIAN MARCELO BELLOME  
 INGENIERO EN CATASTRO  
 VENTIDAD BINACIONAL YAGUAYETÁ





PLANO DE MENSURA

SECRETARIA DE TRIBUTOS  
MUNICIPALIDAD DE POSADAS  
CALLE DE LA TRINIDAD 1100

PROYECTO DE MUESTRA  
MUNICIPIO DE POSADAS  
MUNICIPIO DE POSADAS  
SECRETARIA DE TRIBUTOS

SECRETARIA DE TRIBUTOS  
MUNICIPALIDAD DE POSADAS  
CALLE DE LA TRINIDAD 1100

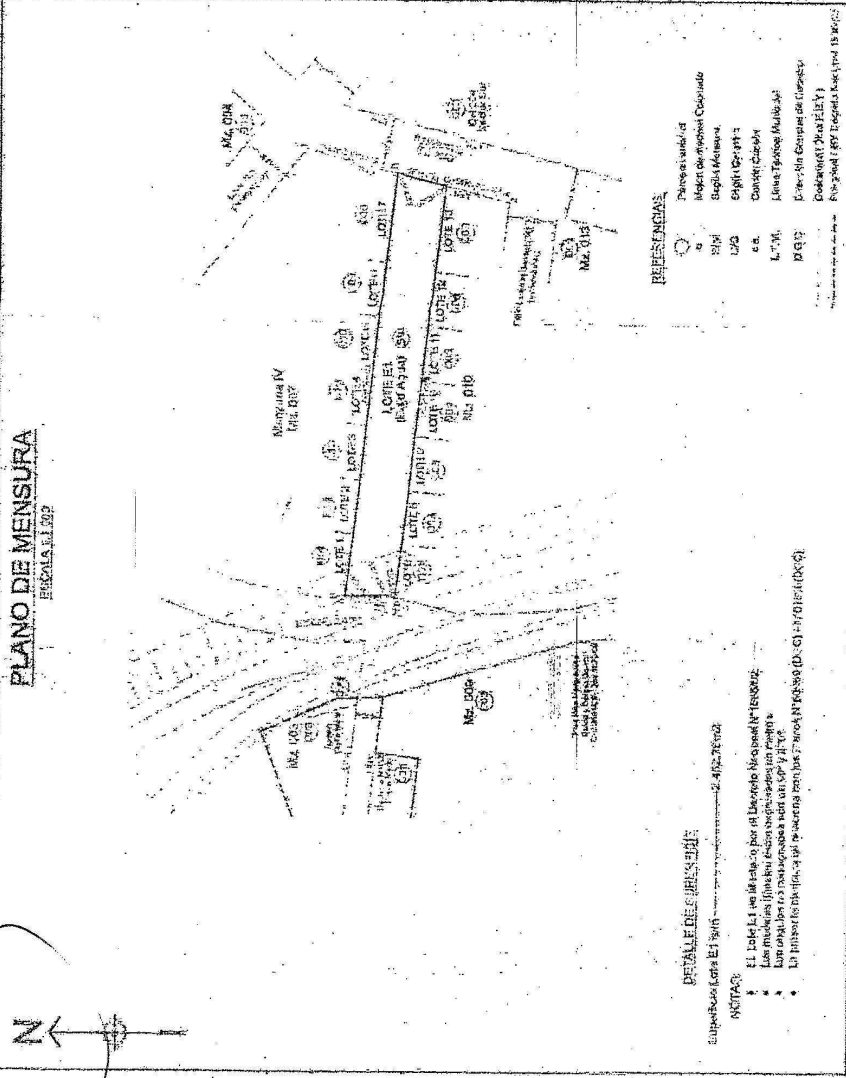
- LEYENDA
- MUR (Wall)
  - - - - - VALLADO (Fence)
  - ARBOL (Tree)
  - CANTONERA (Cantilever)
  - CANTONERA (Cantilever)
  - CANTONERA (Cantilever)
- SEÑALES DE ALERTEA
- MUR (Wall)
  - - - - - VALLADO (Fence)
  - ARBOL (Tree)
  - CANTONERA (Cantilever)
  - CANTONERA (Cantilever)
  - CANTONERA (Cantilever)



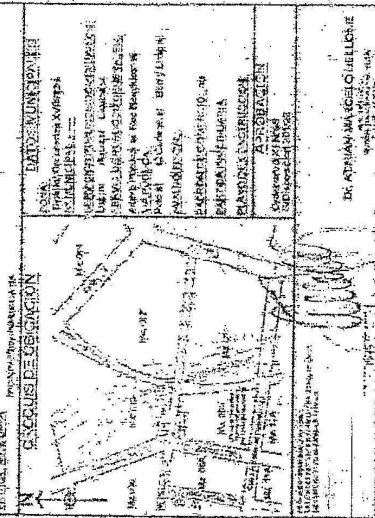




**PLANO DE MENSURA**  
FOLIO 14/10P



PROVINCIA DE MISIONES  
Dpto. de MISIONES  
**MUNICIPIO ROSADAS**  
MENSURA PARTICULAR SIMPLE CON  
REGISTRO ADMINISTRATIVO  
MUNICIPALIDAD DE POSADAS



ENTIDAD BINACIONAL YACUYETA  
FRANCISCO PANATO  
CALLE DE LA UNIÓN 1000  
TEL. (067) 242 22 22  
CORREO ELECTRONICO: YACUYETA@YACUYETA.GOV.UY

NOMENCLATURA CATASTRAL	
DEP:	04
MUN:	60
SECC:	001
CHAC:	0000
SE:	0000
PARCE:	

- REFERENCIAS**
- Planos de loteo
  - Plan de Parcelación
  - Plan de Parcelación
  - Plan de Parcelación
  - Plan de Parcelación
  - Plan de Parcelación
  - Plan de Parcelación
  - Plan de Parcelación

El Dpto. de MISIONES por el Director Nacional de Catastro  
El Dpto. de MISIONES por el Director Nacional de Catastro  
El Dpto. de MISIONES por el Director Nacional de Catastro


**NOTAS:**

- El Dpto. de MISIONES por el Director Nacional de Catastro
- El Dpto. de MISIONES por el Director Nacional de Catastro
- El Dpto. de MISIONES por el Director Nacional de Catastro





**PLANO DE MENSURA**  
EPM/03/14/1998



**PROVINCIA DE MISIONES**  
**MUNICIPIO POSADAS**  
Municipalidad Posadas - Ciudad Posadas, Misiones, Calle 168  
Entre Avenida Fernando y Calle 168

**REGISTRO ADMINISTRATIVO**  
**MUNICIPALIDAD DE POSADAS**

INSTRUMENTO DE REGISTRO ADMINISTRATIVO N° 1118

**ENTIDAD BINACIONAL YACYRETA**

**APPROBACION**

Elaborado por: [Signature]  
Revisado por: [Signature]  
Aprobado por: [Signature]

DR. ANDRÉS MARÍA DE LOS RÍOS BELLORE

**ENTIDAD BINACIONAL YACYRETA**

ELABORADO POR: [Signature]  
REVISADO POR: [Signature]  
APROBADO POR: [Signature]

**NOMENCLATURA CATASTRAL**

DEPT:	04
MUN:	59
SECC:	001
CHAD:	0000
MZ:	0000
PARCE:	0000

**CRONOLOGIA DE VINCACION**

**DETALLE DEL LOTE E3**

Superficie Lote E3: 4.338,50 m<sup>2</sup>

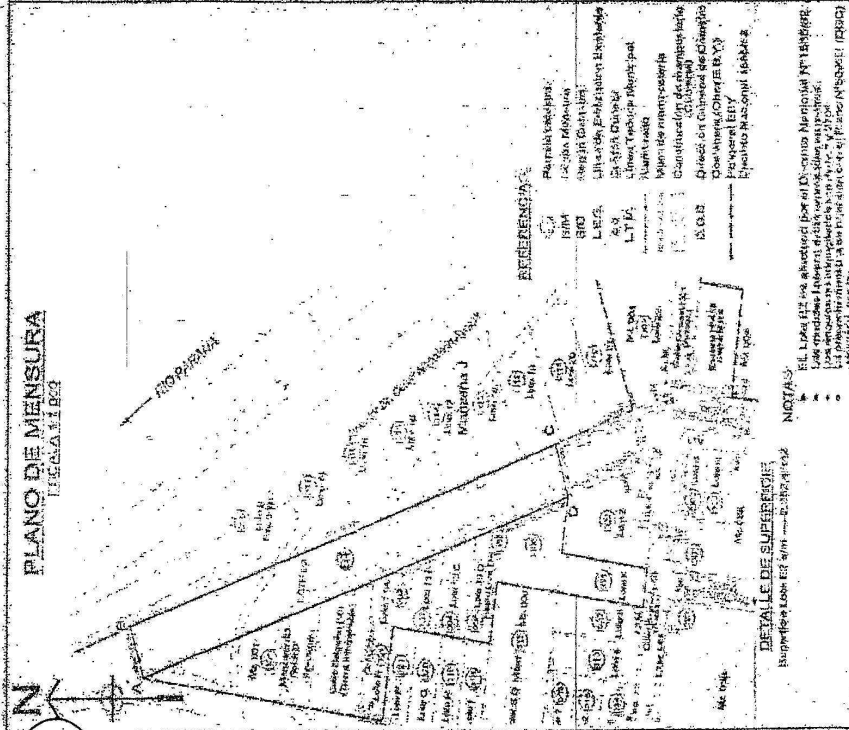
**REFERENCIAS:**

- Plan de Mensura N° 14/1998
- Plan de Mensura N° 15/1998
- Plan de Mensura N° 16/1998
- Plan de Mensura N° 17/1998
- Plan de Mensura N° 18/1998
- Plan de Mensura N° 19/1998
- Plan de Mensura N° 20/1998
- Plan de Mensura N° 21/1998
- Plan de Mensura N° 22/1998
- Plan de Mensura N° 23/1998
- Plan de Mensura N° 24/1998
- Plan de Mensura N° 25/1998
- Plan de Mensura N° 26/1998
- Plan de Mensura N° 27/1998
- Plan de Mensura N° 28/1998
- Plan de Mensura N° 29/1998
- Plan de Mensura N° 30/1998

**NOTAS:**

- El lote E3 se sitúa dentro del Decreto Nacional N° 1584/92, b.b.
- Los límites de las parcelas antes mencionadas son los E.P. y P.P.P.
- Los límites de mensuras se refieren al plano N° 1118 del 20/05/1998 (E.P. y P.P.P.)
- Las superficies de las parcelas son las que aparecen en el plano N° 1118 del 20/05/1998 (E.P. y P.P.P.)

PLANO DE MENSURA  
TICANA I B20



PROVINCIA DE MISIONES  
DEPARTAMENTO DE TIERRAS  
**MUNICIPIO ROSADAS**  
Municipalidad Provincial - Oficina de Catastro y Topografia (Primo Catastro)  
Municipalidad Provincial - Oficina de Catastro y Topografia (Primo Catastro)

**MENSURA PARTICULAR SIMPLE CON REGISTRO ADMINISTRATIVO**

MUNICIPALIDAD DE ROSADAS

REGISTRO MUNICIPAL

PROCESO DE AMIGACION

ENTIDAD BINACIONAL YACUYNEIA

FRANCISCO GUARATIAO

NO MENCLATURA CATASTRAL

DEEP: DE  
MUN: 95  
SECCO: 001  
DHAC: 9000  
MZ: 0000  
PARC: 0000


0080

POSADAS, 27 MAY 2024

SEÑOR INTENDENTE MUNICIPAL  
DE LA CIUDAD DE POSADAS  
SU DESPACHO:

Con copia de la **ORDENANZA XIV - N° 61** sancionada por este Honorable Cuerpo en su **Sesión Ordinaria N° 11**, del día **23-05-2024**, se remite el **Expte. N° 789-I-24**, para su prosecución, solicitando la devolución del mismo una vez concluido con el trámite.-

Sin otro particular, lo saludo con atenta y distinguida consideración.-



---

**DECRETO N° 677:** De fecha 07 de Junio del 2024. -  
«**PROMULGASE** y **TENGASE** por Ordenanza Municipal de la Ciudad de Posadas, bajo la nomenclatura XIV - N° 61.»

**ARTÍCULO 1°.-PROMÚLGASE** y **TÉNGASE** por Ordenanza Municipal de la Ciudad de Posadas, la sancionada por el Honorable Concejo Deliberante en fecha 23/05/2024, bajo la nomenclatura XIV N° 61, según texto de la misma y a su Anexo I y II que forman parte integrante del presente Decreto. -

**ARTÍCULO 2°.-PUBLÍQUESE** el presente instrumento en el Boletín Oficial de la Municipalidad de la Ciudad de Posadas, en cumplimiento a lo establecido por la Ordenanza I – N° 3 (Decreto Promulgatorio N° 636/75), y Carta Orgánica Municipal.

**ARTÍCULO 3°.** **REFRENDARÁN** el presente Decreto los Señores Secretarios de Planificación Estratégica y Territorial y de Gobierno. -

**ARTÍCULO 4°.-REGÍSTRESE.** Tomen conocimiento las Secretarías Municipales. Fiscalía Municipal. Contadora Municipal. Dirección General de Asuntos Jurídicos. Remítase copia autenticada al Honorable Concejo Deliberante de la Ciudad de Posadas. Cumplido. **ARCHÍVESE.**

**Fdo.:** Ing. Stelatto - Ing. Mazur - Dr. Amable. -

